




## Legende

### Verkehr Bestand



-  Bahnhaltestelle
-  Geh- und/oder Radweg Bestand
-  Haupterschließungsstraße Bestand
-  Landesstraße Bestand
-  Eisenbahn Bestand

### Verkehr Planung

-  örtliches Wegenetz: Fußweg/Radweg geplant
-  örtliches Wegenetz: Straße geplant
-  Trassenfreihaltung Eisenbahn

### Sonstiges

#### Grenzen

-  Gemeindegrenze
-  Katastralgemeindegrenze

#### Grundlagen:

Orthofoto: GEOLAND/SAGIS (Stand 2020)

M 1:10.000



# Gemeinde Bürmoos

## Räumliches Entwicklungskonzept Verkehrsnetz (Bestand und Maßnahmen)

Beschluss 21.09.2023  
M 1:10 000

Projektleitung:  
DI Andreas Schwarz  
Bearbeitung:  
DI Andreas Schwarz  
GZ 305 REK 02/11-063  
Salzburg, am 21.09.2023

**allee 42**  
landschaftsarchitekten  
allee 42 landschaftsarchitekten gmbh & co kg  
ingenieurbüro für landschafts- und raumplanung  
hofhaymer allee 42 • 5020 salzburg  
t: +43 662 84 53 32 • f: dw-20  
m: office@allee42.at • www.allee42.at