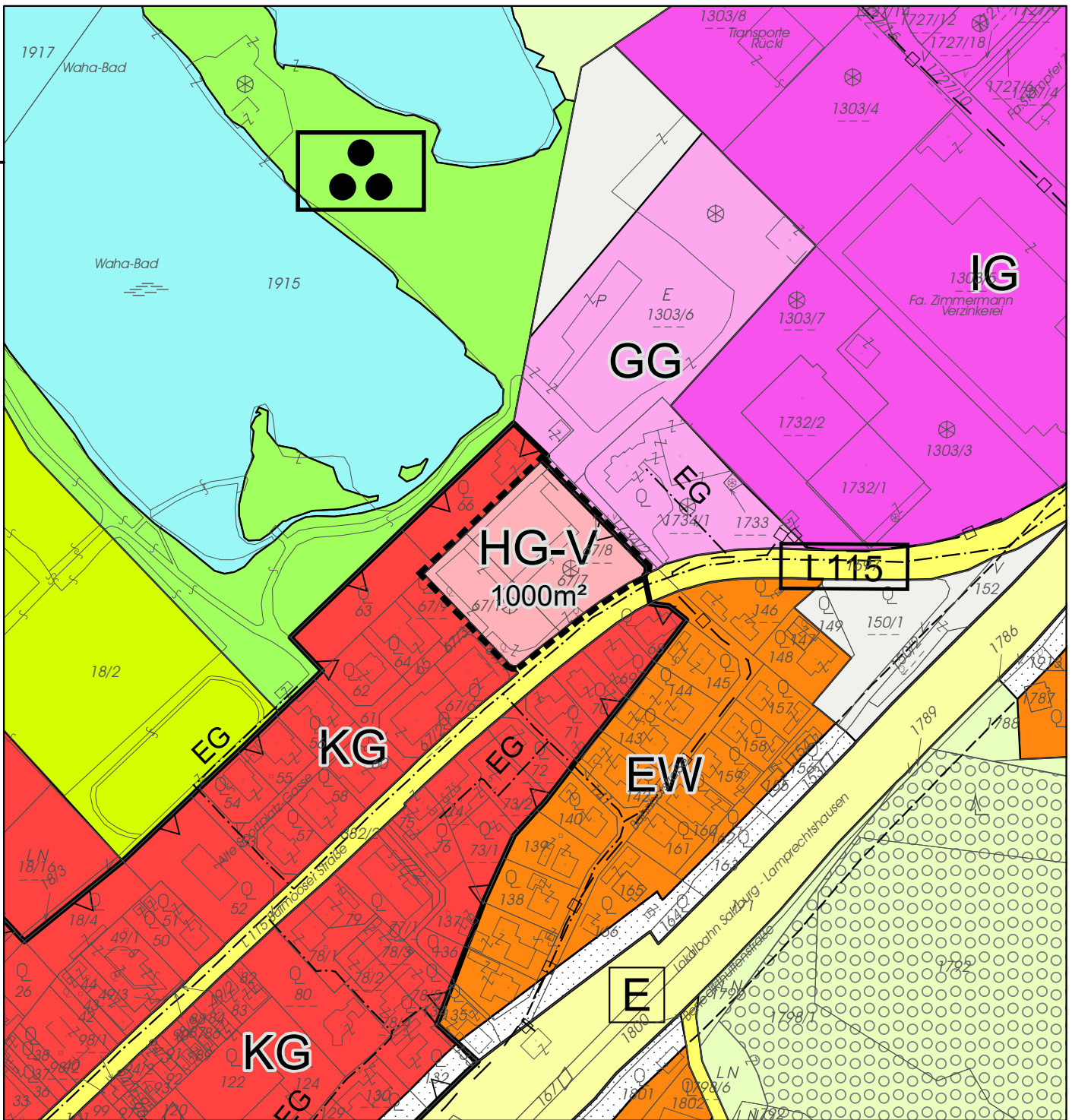



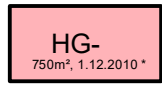

316500



Flächenwidmungsplan der Gemeinde
Bürmoos

Teiländerung Bürmoos Ort - Eurospar

Legende (nur Änderungsbereich)

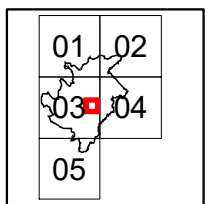
-  Planungsbereich
-  Gebiete für Handelsgroßbetriebe (§§ 30 Abs 1 Z 10 und 32 Abs 3, 4 und 6)
-  Stadt- und Ortskernbereich (§ 39 Abs 1)

Übersichtsplan

M 1:2 500



Vermerk digitale Katastralmappe (DKM): (c) Bundesamt für Eich- und Vermessungswesen in Wien



allee 42 landschaftsarchitekten gmbh & co kg
ingenieurbüro für landschafts- und raumplanung
hofhaymer allee 42 • 5020 salzburg
t: +43 662 84 53 32 • f: dw-20
m: office@allee42.at • www.allee42.at

GZ 305 FWTA 87/24-093
Salzburg, am 23.04.2024